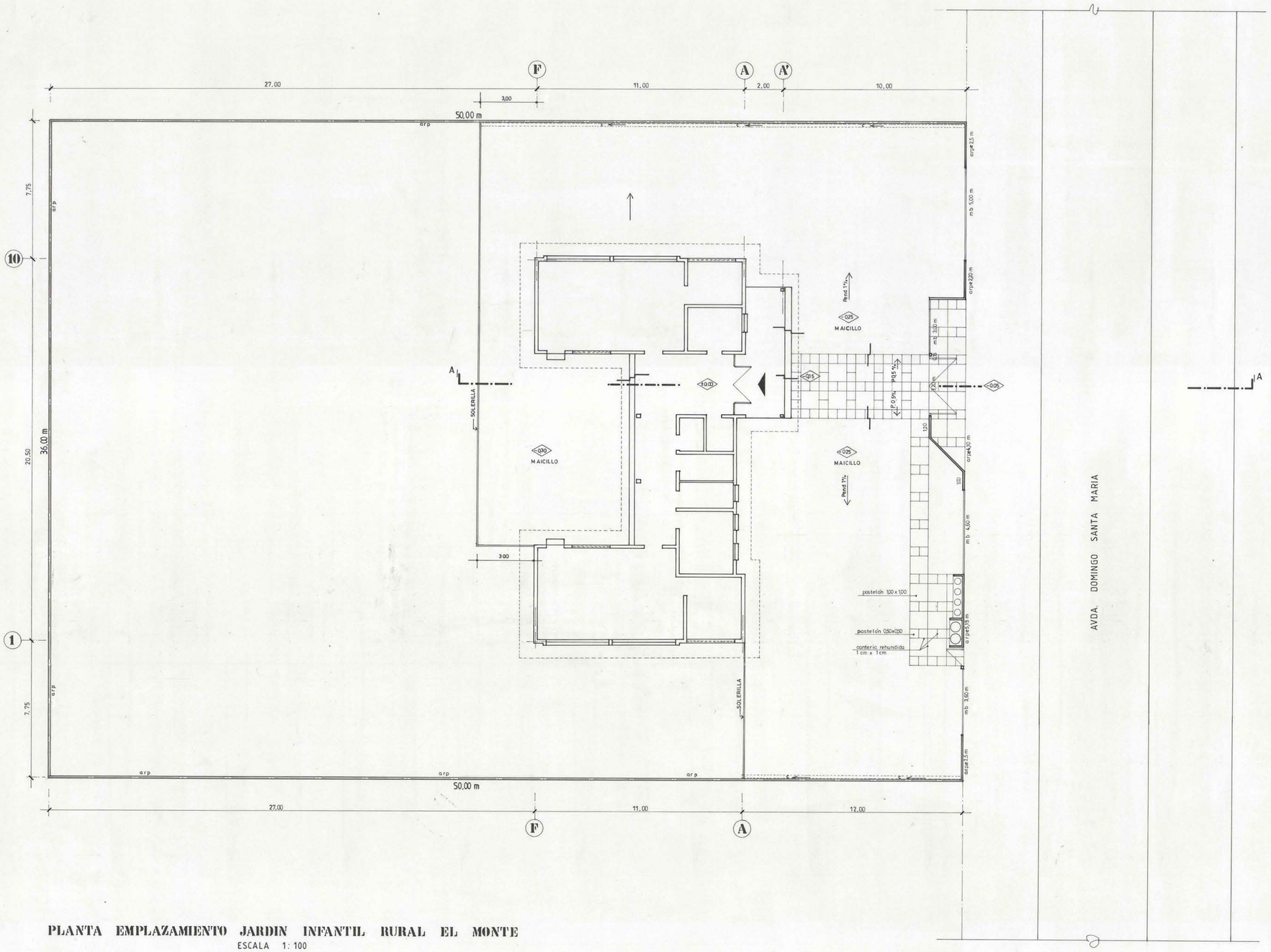

PLANTA EMPLAZAMIENTO JARDIN INFANTIL RURAL EL MONTE

ESCALA 1: 100

NOTA :- ALTURA DE SOBRECIMIENTO INDICADA EN PLANO DE CALCULO, MINIMO 55 cm. Y EN TODO CASO 5 cm. SOBRE NIVEL SUPERIOR DE SOLERA.

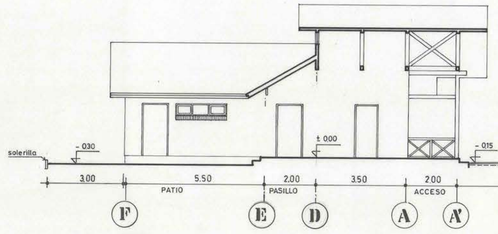

CORTE A - A

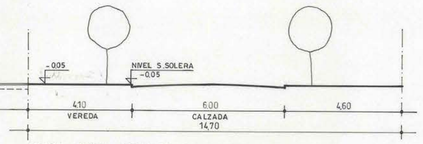

PERFIL AVDA. DOMINGO STA. MARIA

ESCALA 1:100

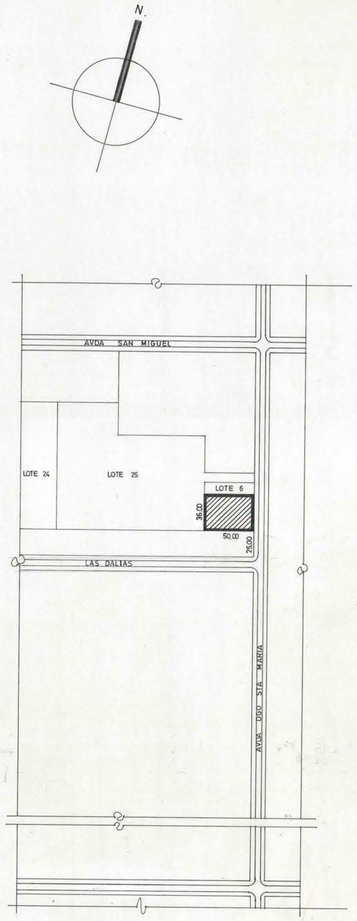

PLANO DE UBICACION

ESCALA 1:2500

arp = ALBAÑILERIA REFORZADA PANDERETA
arpe = ALBAÑILERIA REFORZADA PANDERETA CON ESTUCO
mb = MALLA BIZCOCHO
c = CANALETA AGUAS LLUVIAS

Vº Bº ARQUITECTO J.N.J.I.
SRA. SONIA SCHOIJET C.

MOP	DIRECCION DE ARQUITECTURA DEPARTAMENTO DE EDIFICACION PUBLICA	
REGION :	OBRA: JARDIN INFANTIL RURAL EL MONTE J.N.J.I.	
PROVINCIA :	PLANO EMPLAZAMIENTO	
COMUNA :		
PROYECTO: ARQTO. MARGARITA CORDARO C.	DIBUJO: MARIO DROGUETT R. Tec. Universitario	CROQUIS DE UBICACION
JEFE TALLER: ARQTO. M. CORDARO C.	LAMINA 1 de 7 / CLAVE ARQ	
JEFE DEPTO: ARQTO. C. MARTINICH B.	FECHA MARZO 93 / FORMATO B1 m	
	ARCHIVO TECNICO	
ESCALA 1 : 100 (00 1,0 2,0m)	INSC Nº	M.O.P. DIRECCION DE ARQUITECTURA 07.04.93 ARCHIVO TECNICO