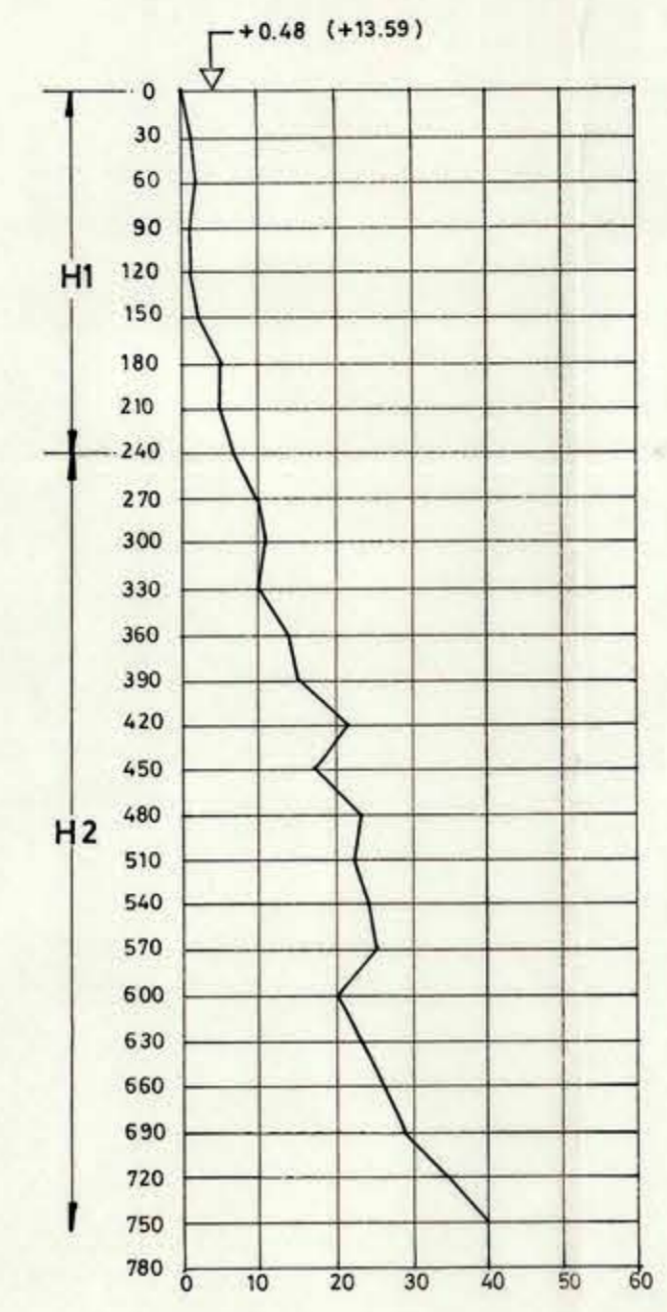


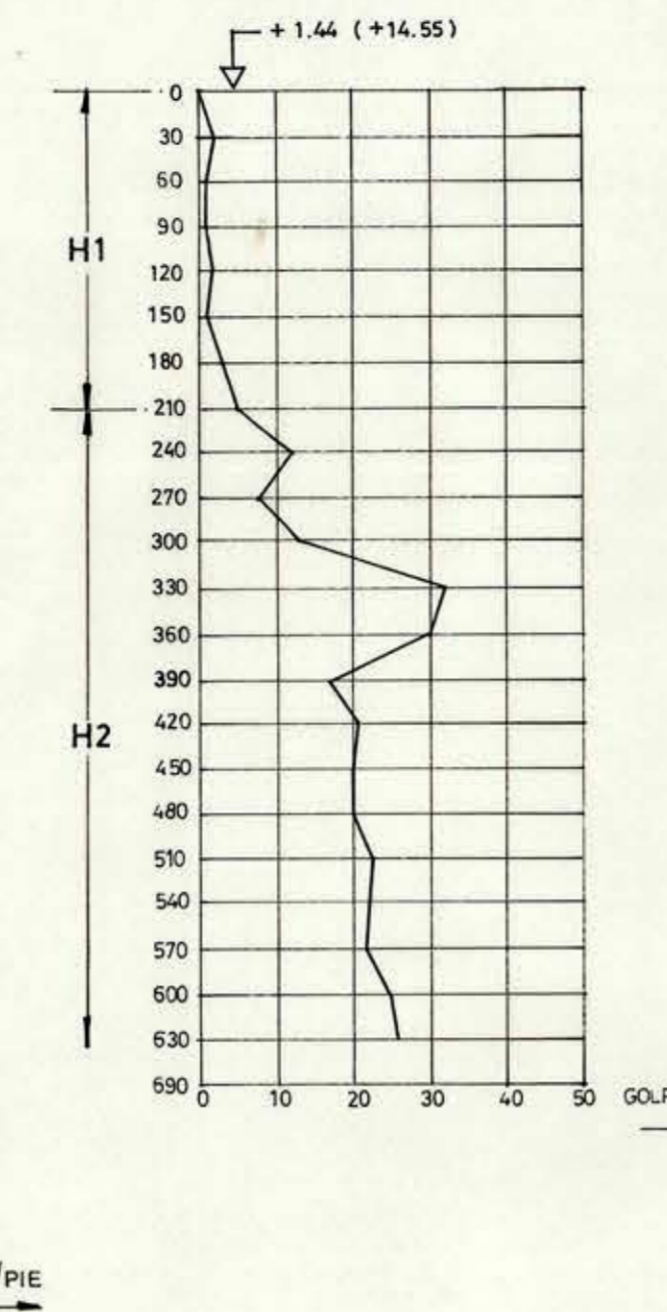
PLANTA GENERAL DE UBICACION.  
ESCALA 1: 2000



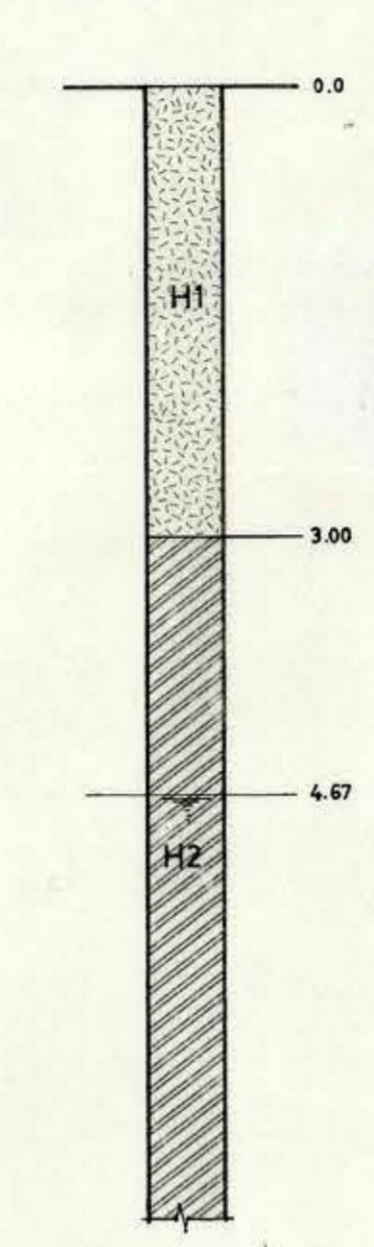
SONDAJE 1.



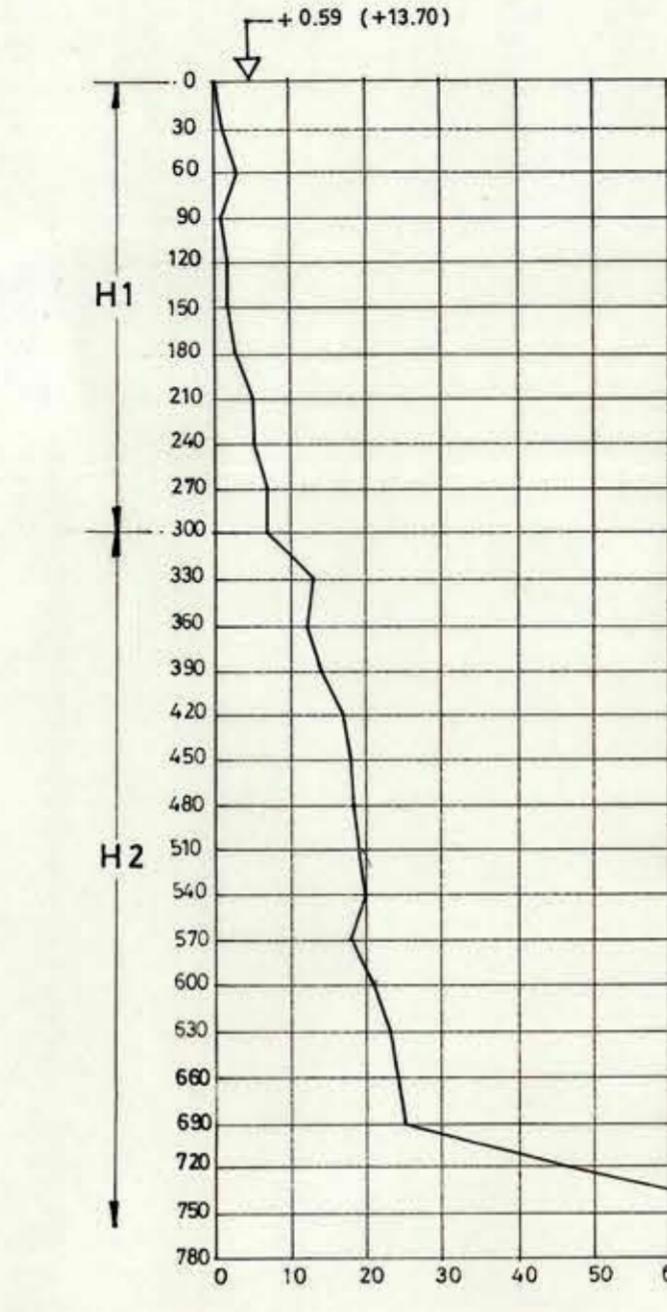
SONDAJE 2.



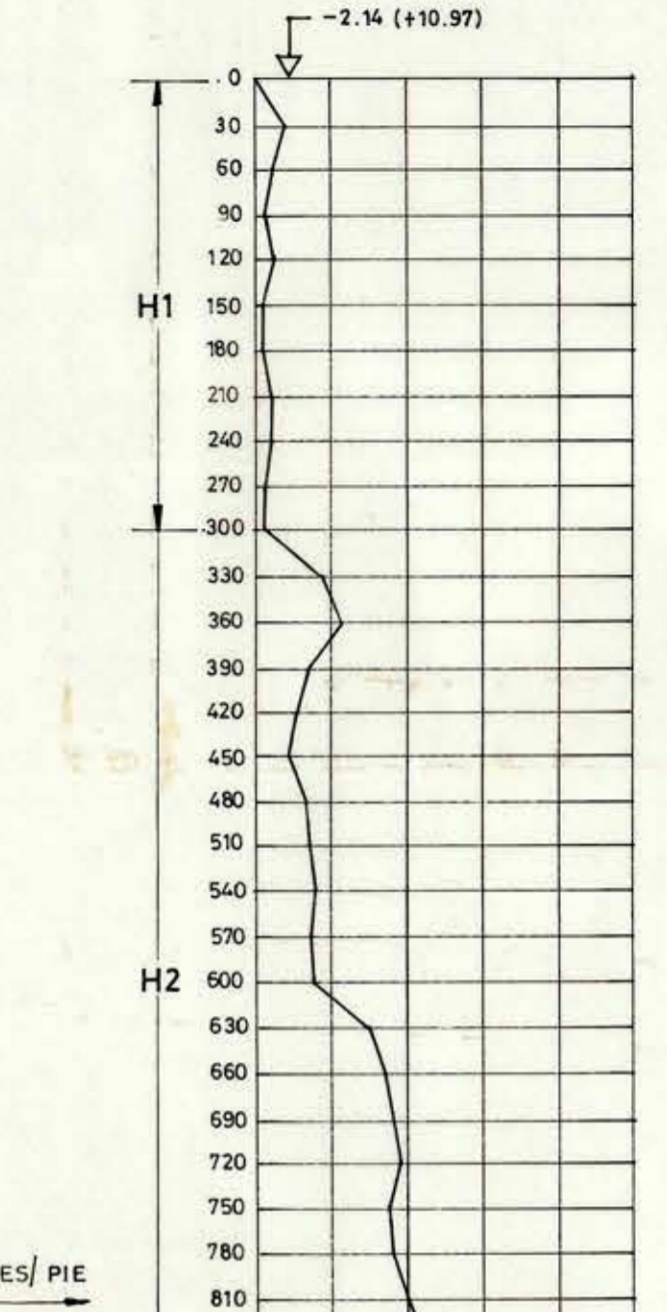
SONDAJE 3. ESTRATIGRAFIA.



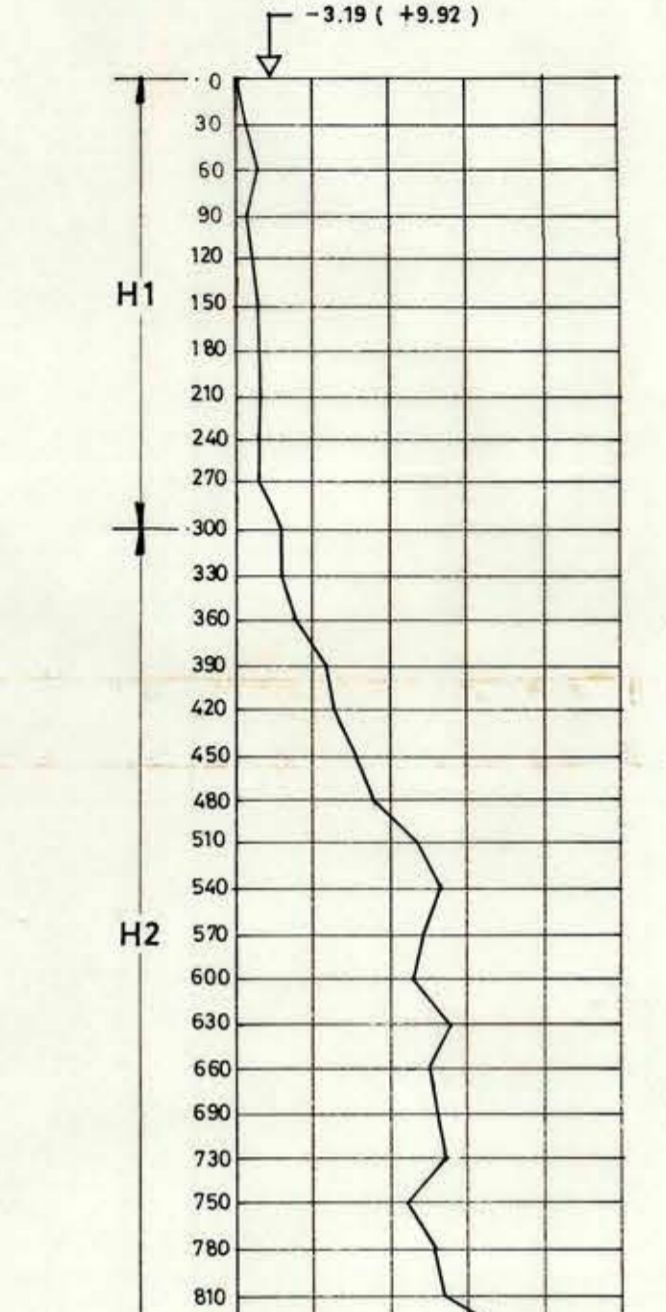
SONDAJE 3.



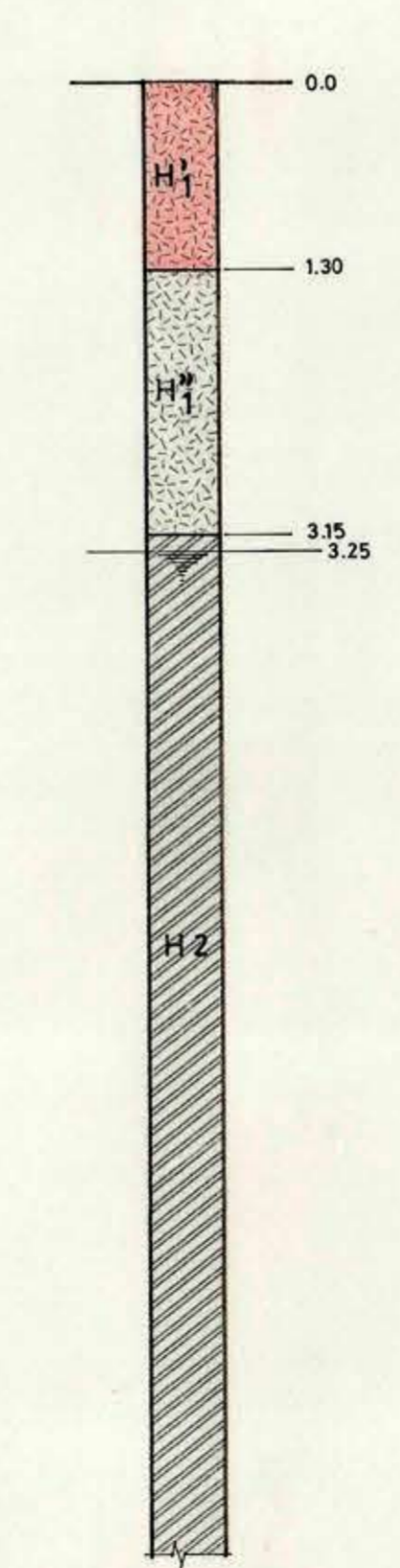
SONDAJE 4.



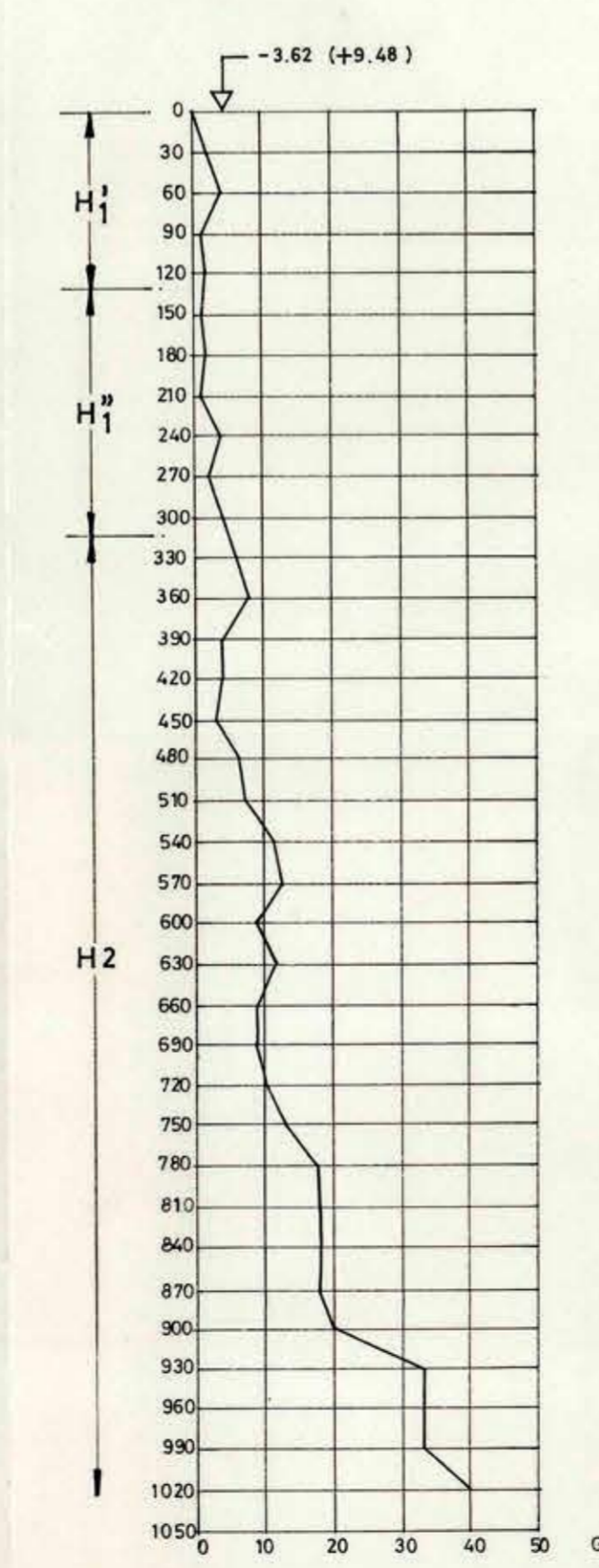
SONDAJE 5.



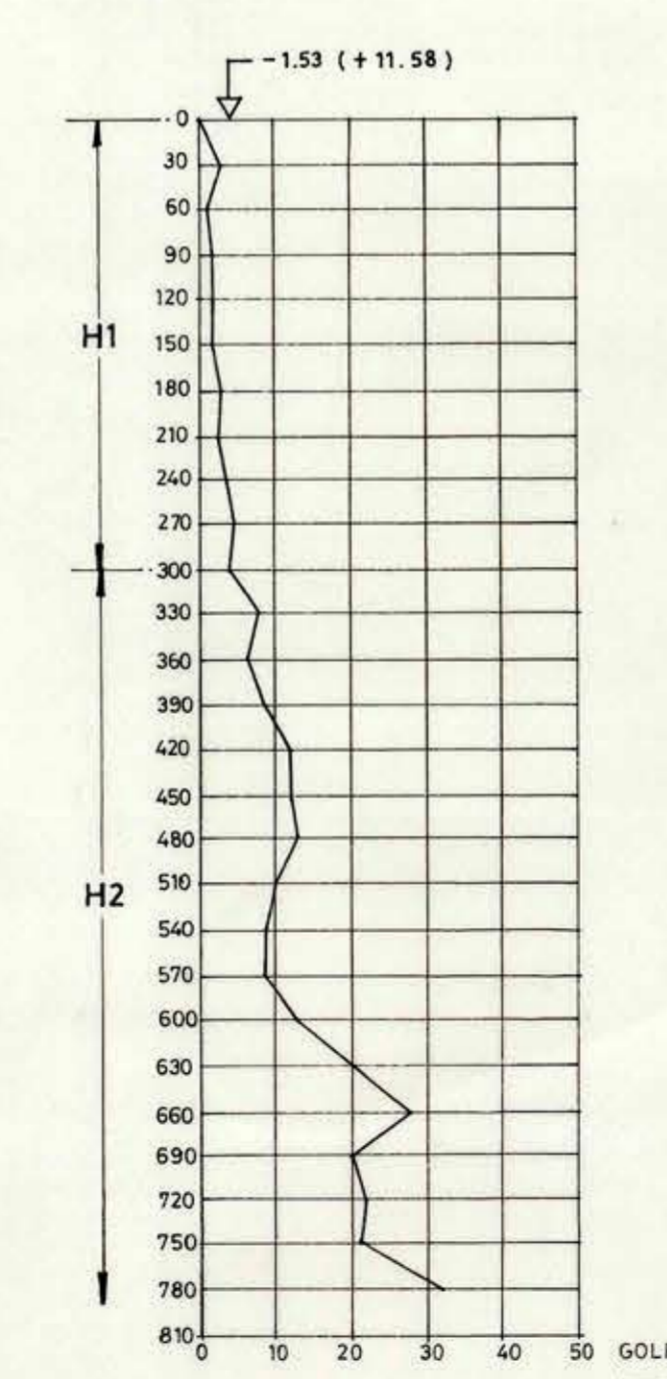
SONDAJE 6. ESTRATIGRAFIA.



SONDAJE 6.



SONDAJE 7.



CLASIFICACION VISUAL.

H1	ESCOMBROS ANTIGUOS FINAMENTE DIVIDIDOS, EN MATRIZ LIMOSA PLASTICA. OCASIONALMENTE LENTEJAS DE RIPIO IRREGULARES. CONSISTENCIA RELATIVA BAJA, HUMEDO. EL PORCENTAJE DE MATERIAL FORANEO ES DEL ORDEN DE 20 %.
H1'	ESCOMBROS MODERNOS CON ALTO CONTENIDO DE BASURAS, ETC.
H2	LIMO PLASTICO, COLOR CAFE CLARO, ABUNDANTE POROSIDAD DE RACILLAS EN LOS PRIMEROS TRES MTS. CONSISTENCIA BAJA A MEDIA. A MAYOR PROFUNDIDAD LA CONSISTENCIA CRECE DE MEDIA A ALTA. CONTENIDO DE HUMEDAD ALTA. CONTIENE SUB-HORIZONTES DE PROBABLE ML. Y OTROS DE PROBABLE ML O MH.

COTAS +0.48 ETC. = COTAS DE ARQUITECTURA  
COTAS ( ) = COTAS REFERIDAS AL NIVEL DEL MAR COPIADAS DEL PLANO REGULADOR DE ANCUO  
COTA ARQUITECTURA +13.11 = COTA ± 0.00 REFERIDA AL NIVEL DEL MAR.

PROP.:	MINISTERIO DE OBRAS PUBLICAS (MOP) DIRECCION DE ARQUITECTURA.		
OBRA:	EDIFICIO DE CORREOS Y TELEGRAFOS - ANCUO.		
PROY.:	DISEÑO DE FUNDACION.		
DET.:	PLANTA GENERAL DE UBICACION Y SONDAJES		
ESCALA:	INDICADA.	DIB.:	C. MAZRY J.
FECHA:	24-X-1969.	DIB.:	A. LEPE C.
PLANO N°:	F3-1	MODIF.:	J. JAMETT Z.
		REV.:	J. JAMETT Z.
		CALC.:	J. VEIGA M.
			E. C. ROWE & ASOC.
			INGENIEROS CIVILES
			INGENIERIA DE FUNDACIONES
			MECANICA DE SUELOS
			ESTRUCTURAS.
			MONJITAS 454, 9° PISO; FONDOS 381 603 381 797 STGO.