

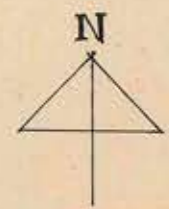
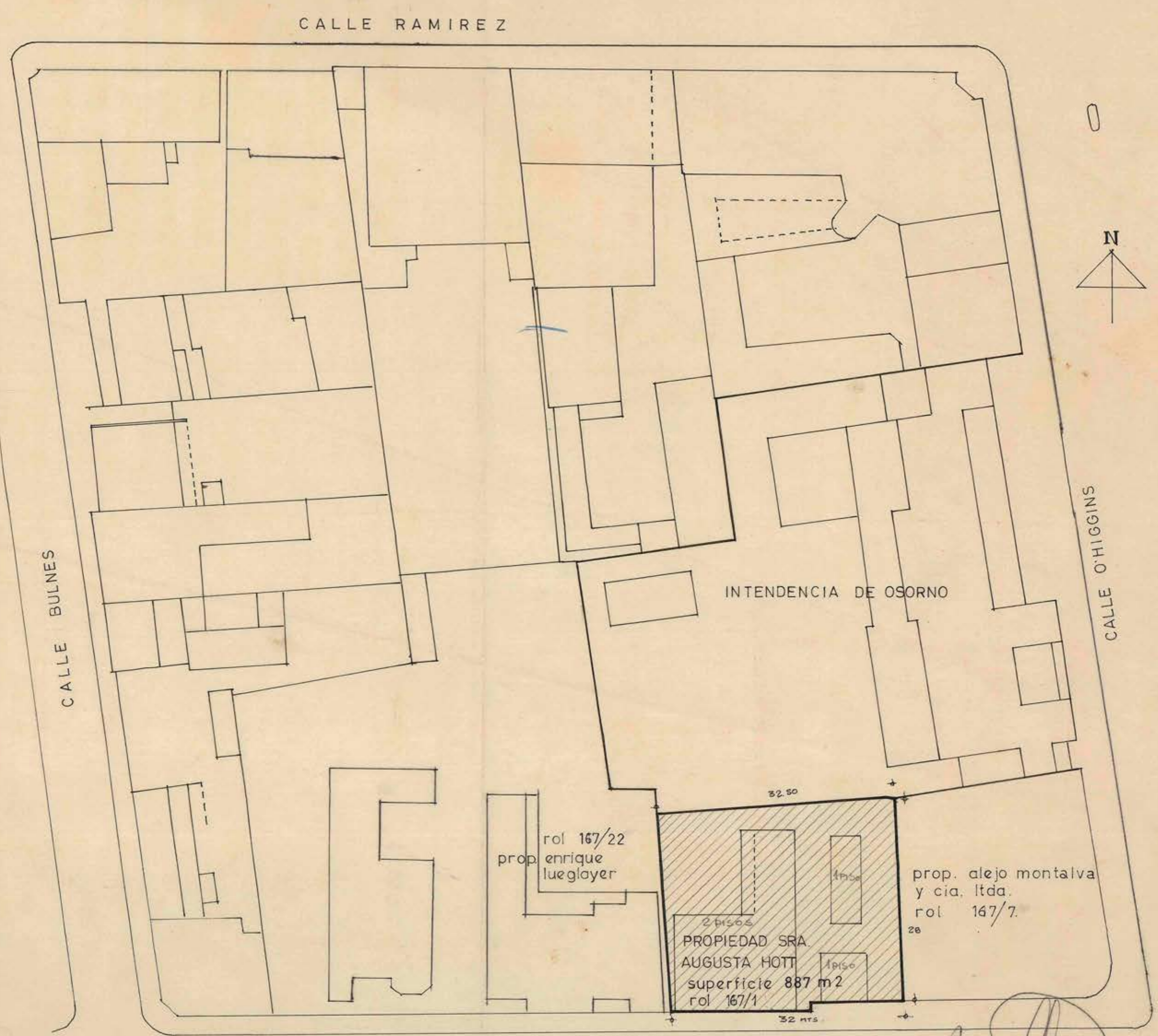
• TERRENO PROP. SRA. AUGUSTA HOTT

PLANO DE UBICACION

COPIA DEL PLANO CATASTRAL



56 MAR 1962




rol 167/22  
prop. enrique  
luegloyer

32.50  
2 pisos  
1 piso  
32 mts  
PROPIEDAD SRA.  
AUGUSTA HOTT  
superficie 887 m<sup>2</sup>  
rol 167/1

prop. alejo montalva  
y cia. ltda.  
rol 167/7.  
2e

CALLE MACKENNA

<b>M.O.P.</b>	DIRECCION DE ARQUITECTURA oficina osorno	plano catastro manzana de la intendencia	escala 1:500	abril 1961	 J. Antun arquitecto
---------------	---	---	--------------	------------	---

0336048

82842