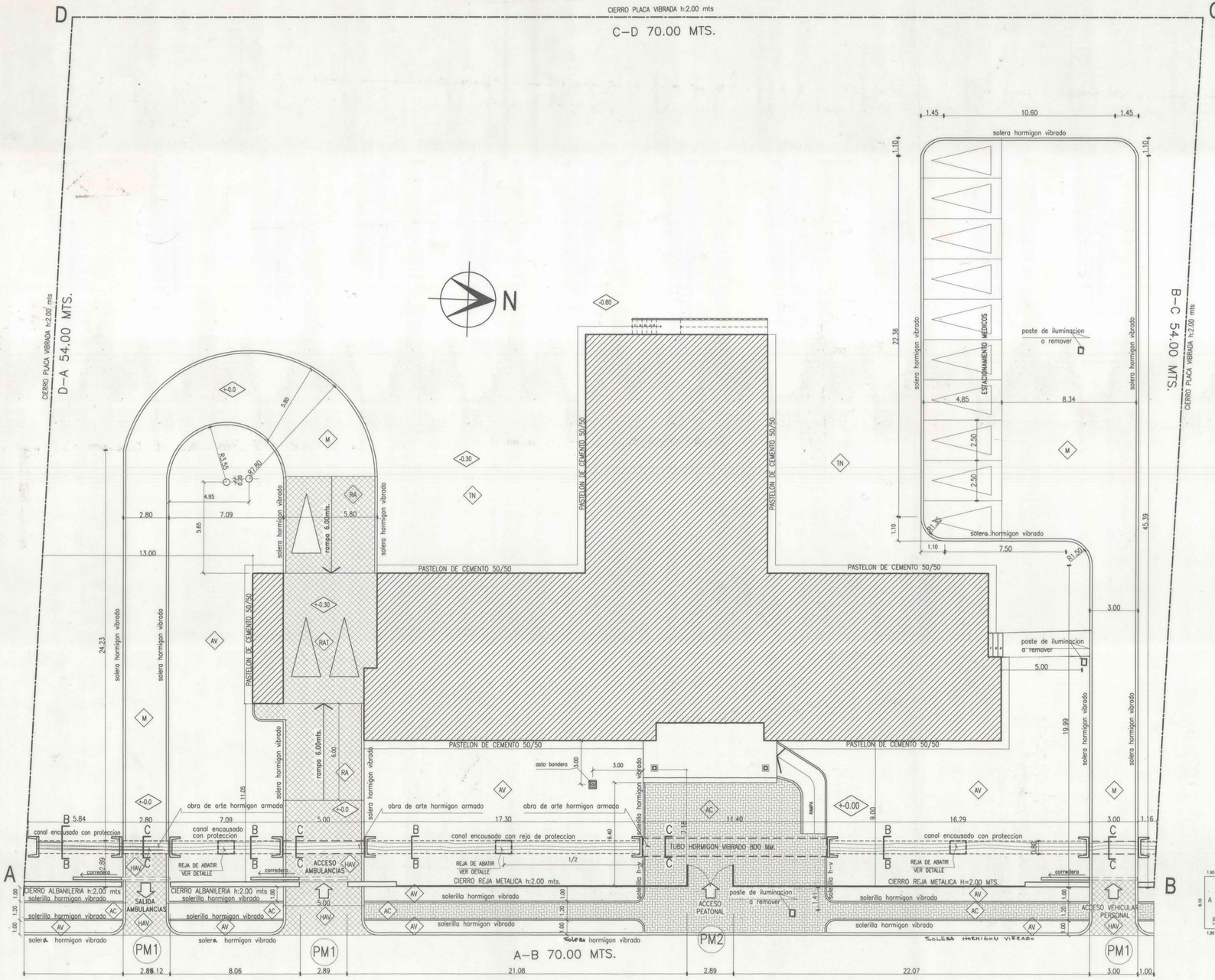

PLANTA DE EMPLAZAMIENTO
ESCALA : 1 : 100

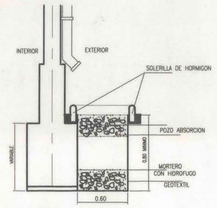

DETALLE BAJADA DE AGUAS
ESCALA : 1 : 25

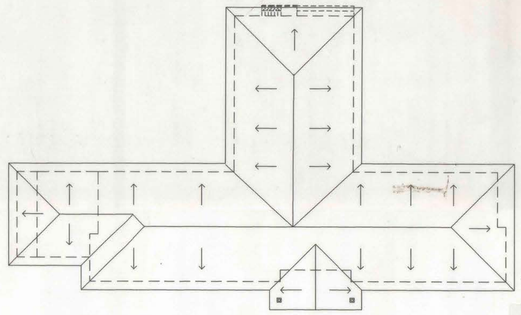

PLANTA DE TECHUMBRE
ESCALA : 1 : 200

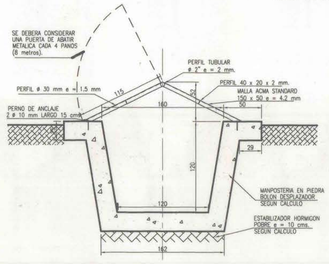

CORTE REJA ABATIR SECTOR JARDIN
INSPECCION Y LIMPIEZA
ESCALA : 1 : 25

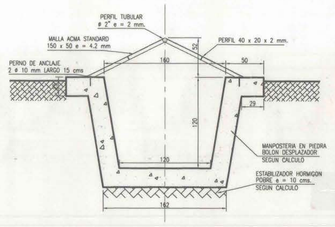

CORTE B-B
ESCALA : 1 : 25

NOTA : EN ACCESO Y SALIDA VEHICULOS DE EMERGENCIA SE CONSEJIA INSTALAR ADOCRETO EN MEZCLA MORTERO.

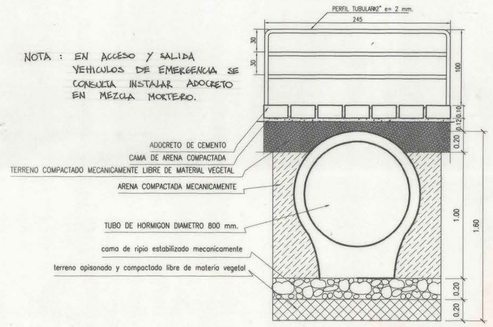

CORTE TUBO CEMENTO C-C
ESCALA : 1 : 10

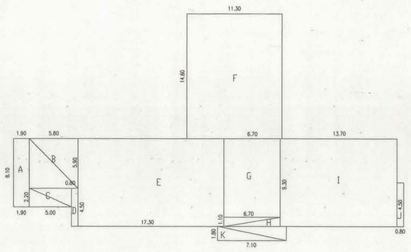

DIAGRAMA DE SUPERFICIES

CUADRO DE SUPERFICIE		
SUPERFICIE CONSULTORIO	= 586,86m2	
SUPERFICIE TOTAL CONSTRUIDA	= 586,86m2	13.60 %
SUPERFICIE TOTAL NO CONSTRUIDA	= 3726.67m2	86.49 %
SUPERFICIE TOTAL TERRENO	= 4313.53m2	100,0 %

SUPERFICIE : 4313.53 m

POLIGONO : A-B-C-D-A

RESUMEN SUPERFICIES	SUPERFICIE (M2)	PORCENTAJE
SUPERFICIE DEL TERRENO (EXCLUIDAS AREAS AFECTAS A CESIONES)		
SUPERFICIE CONSTRUCCIONES EXISTENTES QUE SE MANTIENEN		
SUPERFICIE TOTAL QUE PROYECTA CONSTRUIR (SIN SUBTERRANEOS)		
SUPERFICIE TOTAL (EXISTENTE MAS AMPLIACIONES SI LAS HAY)		
SUPERFICIE OCUPACION 1ER. PISO		
SUPERFICIE EDIFICADA PISO TIPO		
SUPERFICIES SEGUN DESTINO		

SUPERFICIES SEGUN DESTINO	UNIDADES	SUPERFICIE (M2)
DESTINO PRINCIPAL		
OTROS DESTINOS		
OTROS DESTINOS		
OTROS DESTINOS		
ESTACIONAMIENTOS CUBIERTOS		
ESTACIONAMIENTOS DESCUBIERTOS		
TOTAL ESTACIONAMIENTOS		
BODEGAS		
ESPACIOS COMUNES CUBIERTOS		
OTROS		
OTROS		
SUPERFICIE TOTAL(EXCLUIDO ESTACIONAMIENTOS)		

PROPIETARIO :

I. MUNICIPALIDAD DE OLIVAR

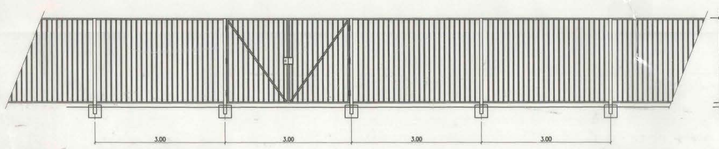

ELEVACION REJA ACCESO

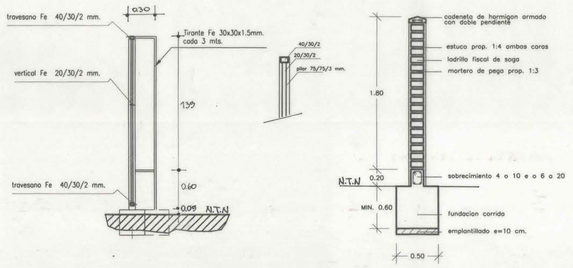

CORTE MURO ALBANILERIA

A–	8.10 X 1.90	=	15.39		
B–	5.90 X 5.80	=	34.22/2	17.11	
C–	5.00 X 2.20	=	11.00/2	5.50	
D–	0.80 X 4.50	=	3.60		
E–	17.30 X10.40	=	179.92		
F–	11.30 X14.60	=	164.98		
G–	6.70 X 9.30	=	62.31		
H–	6.70 X 1.10	=	3.68		
I–	13.90 X10.40	=	144.56		
J–	4.50 X 0.80	=	3.60		
K–	7.10 X 1.80	=	12.78/2	6.39	

SIMBOLOGIA

- RAT — RADIER AFINADO TERMINADO CON PINTURA EPOXICA
- M — MAICILLO
- RA — RADIER ANTIDESLIZANTE
- AC — ADOQUIN DE CEMENTO
- AV — AREAS VERDES
- HAV — HORMIGON
- ASTA BANDERA

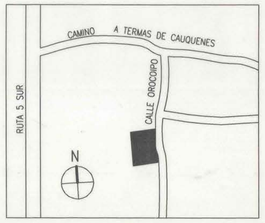

UBICACION

MOP — DIRECCION DE ARQUITECTURA
OFICINA REGIONAL VI REGION

REGION	VI REGION
PROVINCIA	CACHAPOAL
COMUNA	EL OLIVAR
OBRA	CONSULTORIO GENERAL RURAL GULTRO
CONTENIDO	EMPLAZAMIENTO, DETALLES Y SUPERFICIE
ARQUITECTO REGIONAL	OSCAR E. NOVOA VARGAS
ARQTO. JEFE U. PROYECTOS	FRANCISCO E. HERNANDEZ DIAZ
ARQUITECTO PATROCINANTE	
DIRECCION DE ARQUITECTURA MOP	
ARQUITECTO COLABORADOR	CECILIA ARENAS REYES
ESCALA	1 : 100
DIBUJO autoCAD r14	A.S.D. C.S.P.
FECHA	JULIO 2000
CLAVE	A
FORMATO	A0
SUPERFICIE	586.86 M2
LAMINA N	1 de 10
OBSERVACIONES	

N 315