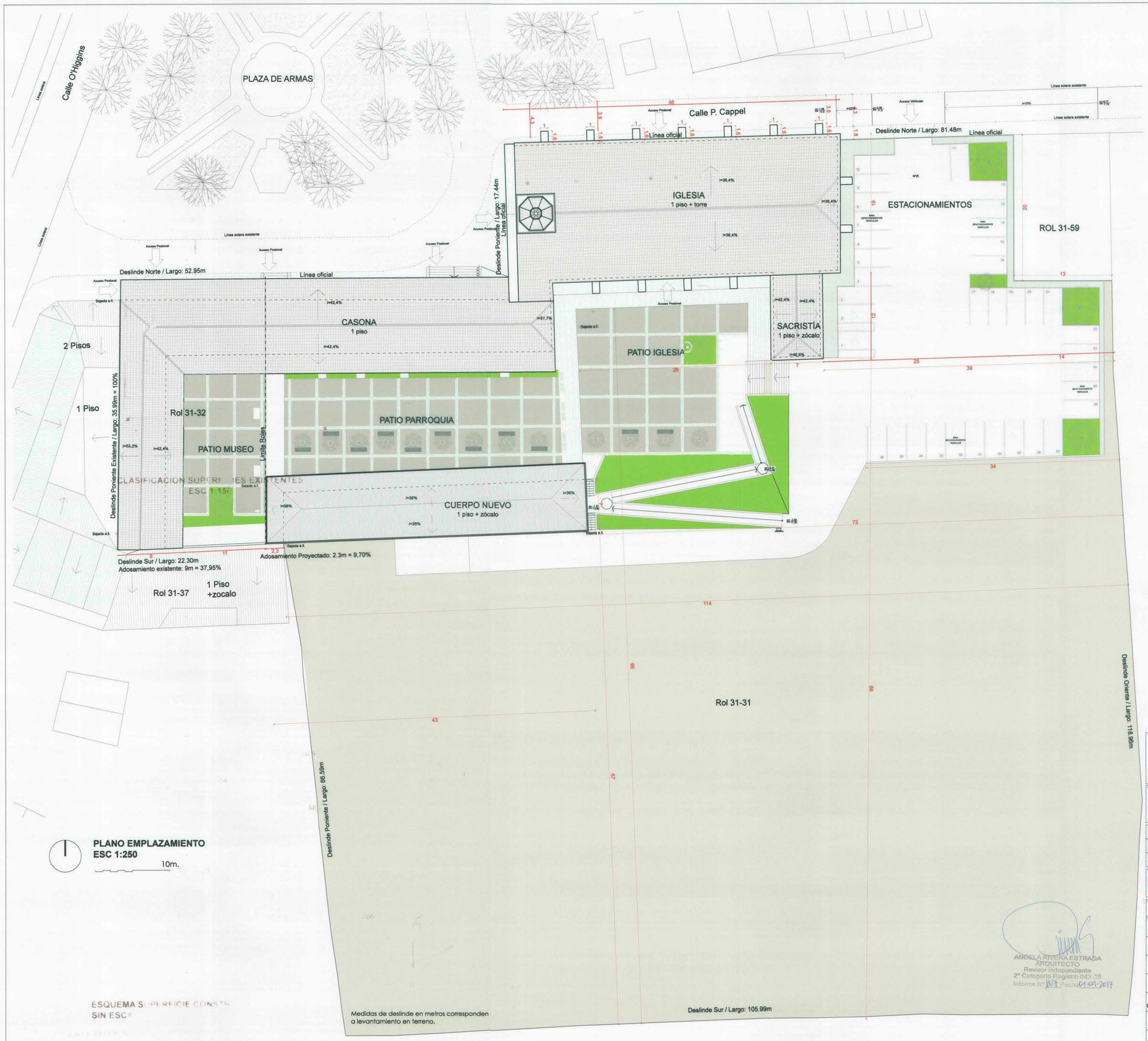

PLANO EMPLAZAMIENTO
ESC 1:250
10m.

ESQUEMA SUPERFICIE CONSTR
SIN ESCA

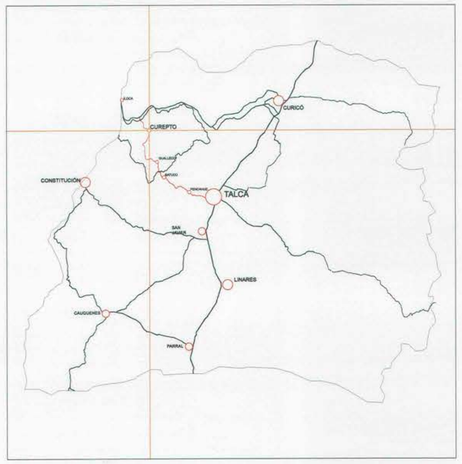

PLANO UBICACIÓN REGIONAL
S/ ESCALA

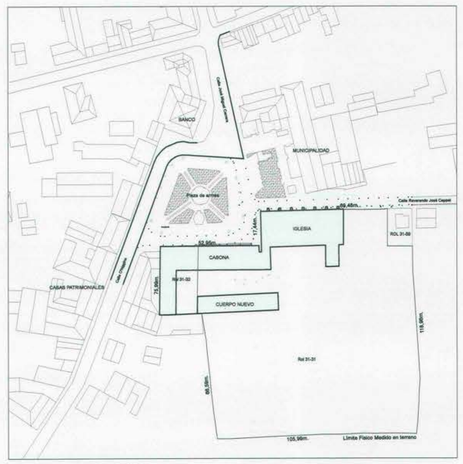

PLANO UBICACIÓN
S/ ESCALA

NOTA :
- El nivel 0.0 (NPT) tomado de LC corresponde a 13,56 m (NTN) según el plano topográfico.
- Medidas de deslinde en metros corresponden a levantamiento en terreno

PROGRAMA PUESTA EN VALOR DEL PATRIMONIO

Nombre del Proyecto:
"Restauración Iglesia Nuestra Señora del Rosario de Curepto"
Etapa 5

Denominación del Monumento Nacional: Iglesia Ntra. Señora del Rosario y Casa Parroquial	Decreto Monumentos Nacionales: D.S. N°803, del 21.12.1990
Uso Propuesto: Iglesia, casa parroquial y museo	Dirección / Localidad: PLAZA DE ARMAS S/N°
Región: VII Región del Maule	Comuna: Curepto
Contenido: PLANO UBICACIÓN / PLANO ENTORNO / PLANO PROPUESTA / PLANO EMPLAZAMIENTO	Escala: Indicadas; Dibujo: Equipo Consultor; Fecha: Diciembre 2017; Lámina N°: A.0-01
Unidad Técnica: Dirección de Arquitectura	
Consultor: **Guillermo López Bravo, arquitecto**	
Propietario: **Obispado de Talca**	
Representante Legal Propietario: Felipe Martínez Moyano	Aprobación Consejo de Monumentos Nacionales — firma
Proyectista: Guillermo López Bravo, arquitecto	firma
Inspector Fiscal: César Inzulza Gálvez	firma
V° B° Jefe Unidad de Proyectos D.R.A.-MOP: Alejandro Pacheco Pozo	firma
V° B° Dirección Regional de Arquitectura-MOP: Gustavo de la Fuente Jiménez	firma

Aprobación Dirección de Obras Municipales

ANGELA RIVERA ESTRADA
ARQUITECTO
Revisor Independiente
2ª Categoría Registro 042-23
Informe N° 101 Fecha 01-09-2017

LÓPEZ BRAVO Arquitectos

Dirección Regional de Arquitectura
Director Regional